



PRÉFET  
DES VOSGES

Liberté  
Égalité  
Fraternité

Arrivé à SUH le :

14 AVR. 2022

Direction départementale  
des territoires des Vosges

Mis à jour par arrêté du Maire  
en date de ce jour,

le 12 AVR. 2022

Commune de  
**CHANTRAINE**

**Plan Local d'Urbanisme**

**SERVITUDES**

Date d'émission : 24/01/2022








N.B. : Les servitudes sont reportées sur le présent plan à titre indicatif.  
Seuls les décrets et les arrêtés qui les instituent font foi.

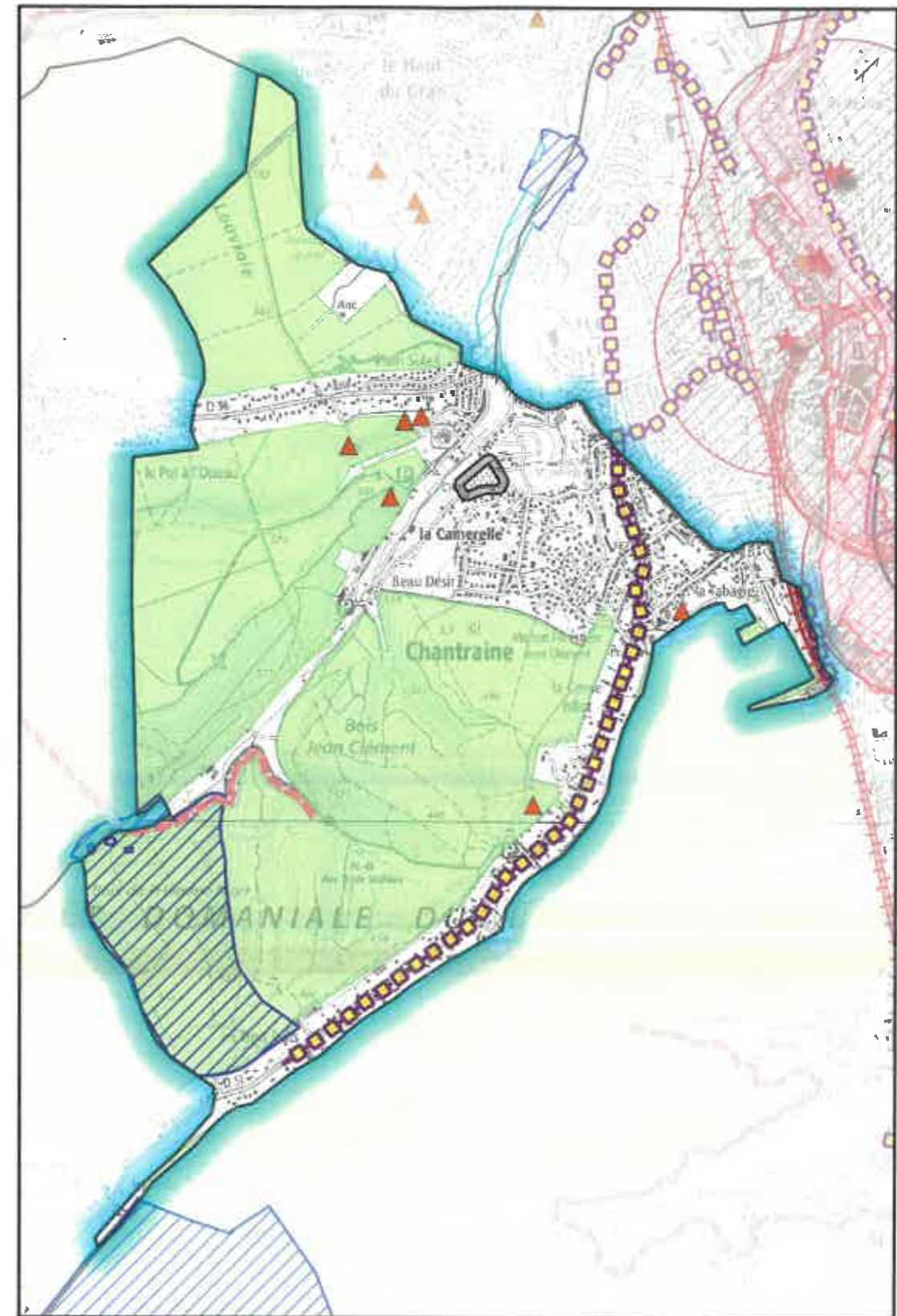


Le Maire

Marc BARBAUX

### Légende

-  A1 : Servitudes de protection des bois et forêts soumis au régime forestier
- A5 : Servitudes relatives aux canalisations publiques d'eau et d'assainissement
- AS1 : Servitudes attachées à la protection des eaux potables
- © : ARS de Lorraine
-  Périmètres rapprochés
-  EL3 : Servitudes de halage et de marchepled
-  EL7 : Servitudes d'alignement
- I4B : Servitudes de distribution d'énergie électrique
- I5 : Servitudes gaz - Canalisation de distribution
-  INT1 : Servitudes relatives aux cimetières
-  JS1 : Servitudes de protection des installations sportives
- PT3 : Servitudes attachées aux réseaux de télécommunications
-  T1 : Zone ferroviaire en bordure de laquelle s'appliquent les servitudes instituées au profit du domaine public ferroviaire



250 0 250 500 750 1 000 m



L'article A 126-1 du code de l'urbanisme relatif à la légende des servitudes d'utilité publique (SUP) a été modifié par l'arrêté du 22 octobre 2018.  
Les codes alphanumériques attribués à chaque SUP sont désormais fixés par la nomenclature nationale consultable sur le site GéoInformations.